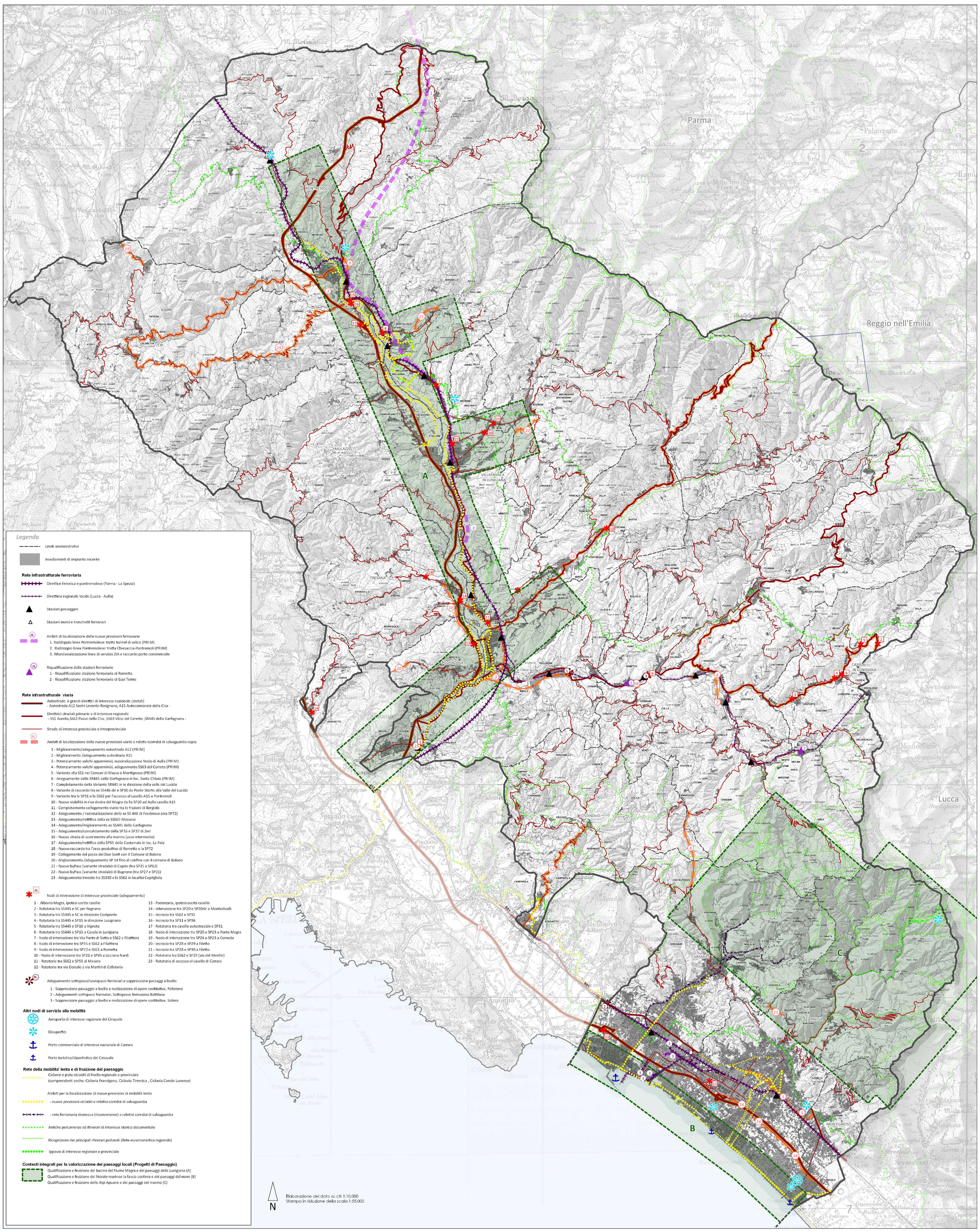

Legenda

Limiti amministrativi

Insediamenti di impianto recente

Rete infrastrutturale ferroviaria

Direttice tirrenica e pontremolese (Parma - La Spezia)

Direttrice regionale locale (Lucca - Aulla)

Stazioni passeggeri

Stazioni merci e tronchetti ferroviari

Ambiti di localizzazione delle nuove previsioni ferroviarie
1. Raddoppio linea Pontremolese: tratta tunnel di valico (PRIIM)
2. Raddoppio linea Pontremolese: tratta Chiesaccia-Pontremoli (PRIIM)
3. Rifunzionalizzazione linea di servizio ZIA e raccordo porto commerciale

Riqualificazione delle stazioni ferroviarie
1 - Riqualificazione stazione ferroviaria di Rometta
2 - Riqualificazione stazione ferroviaria di Equi Terme

Rete infrastrutturale viaria

Autostrade e grandi direttici di interesse nazionale (statali)
- Autostrada A12 Sestri Levante-Rosignano, A15 Autocamionale della Cisa -

Direttrici stradali primarie e di interesse regionale
- SS1 Aurelia,SS62 Passo della Cisa ,SS63 Vlico del Cerreto ,SR445 della Garfagnana -

Strade di interesse provinciale e interprovinciale

Ambiti di localizzazione delle nuove previsioni viarie e relativi icorridoi di salvaguardia copia

1 - Miglioramento/adeguamento autostrada A12 (PRIIM)
2 - Miglioramento /adeguamento autostrada A15
3 - Potenziamento valichi appenninici, razionalizzazione Nodo di Aulla (PRIIM)
4 - Potenziamento valichi appenninici, adeguamento SS63 del Cerreto (PRIIM)
5 - Variante alla SS1 nei Comuni di Massa e Montignoso (PRIIM)
6 - Adeguamento della SR445 della Garfagnana in loc. Santa Chiara (PRIIM)
7 - Completamento della Variante SR445 in in direzione della valle del Lucido
8 - Variante di raccordo tra ex SS446 dir e SP10 da Ponte Storto alla Valle del Lucido
9 - Variante tra la SP31 e la SS62 per l'accesso al casello A15 a Pontremoli
10 - Nuova viabilità in riva destra del Magra da lla SP20 ad Aulla casello A15
11 - Completamento collegamento viario tra le frazioni di Bergiola
12 - Adeguamento / razionalizzazione della ex SS 446 di Foscinovo (ora SP72)
13 - Adeguamento/rettifica della ex SS665 Massese
14 - Adeguamento/miglioramento ex SS445 della Garfagnana
15 - Adeguamento/consolidamento della SP36 e SP37 di Zeri
16 - Nuova strada di scorrimento alla marina (asse intermedio)
17 - Adeguamento/rettifica della SP55 della Costamala in loc. La Fola
18 - Nuovo raccordo tra l'area produttiva di Rometta e la SP72
19 - Collegamento del passo dei Due Santi con il Comune di Bolano
20 - Miglioramento /adeguamento SP 14 fino al confine con il comune di Bolano
21 - Nuovo byPass (variante stradale) di Caprio (tra SP35 e SP62)
22 - Nuovo byPass (variante stradale) di Bagnone (tra SP27 e SP21)
23 - Adeguamento innesto tra SS330 e la SS62 in località Capriglioia

Nodi di intersezione di interesse provinciale (adeguamento)

1 - Albiano Magra, ipotesi uscita casello
2 - Rotatoria tra SS445 e SC per Regnano
3 - Rotatoria tra SS445 e SC in direzione Codiponte
4 - Rotatoria tra SS445 e SP15 in direzione Lusignano
5 - Rotatoria tra SS445 e SP16 a Vigneta
6 - Rotatoria tra SS445 e SP15 a Casola in Lunigiana
7 - Nodo di intersezione tra Via Ponte di Sotto e SS62 a Filattiera
8 - Nodo di intersezione tra SP35 e SS62 a Filattiera
9 - Nodo di intersezione tra SP72 e SS63 a Rometta
10 - Nodo di intersezione tra SP21 e SP65 a Licciana Nardi
11 - Rotatoria tra SS62 e SP55 al Masero
12 - Rotatoria tra via Dorsale e via Martiri di Cefalonia
13 - Podenzana, ipotesi uscita casello
14 - Intersezione tra SP20 e SP20dir a Montedivalli
15 - Incrocio tra SS62 e SP31
16 - Incrocio tra SP31 e SP36
17 - Rotatoria tra casello autostradale e SP31
18 - Nodo di intersezione tra SP20 e SP23 a Ponte Magra
19 - Nodo di intersezione tra SP24 e SP23 a Corneda
20 - Incrocio tra SP28 e SP29 a Filetto
21 - Incrocio tra SP28 e SP30 a Filetto
22 - Rotatoria tra SS62 e SP29 (via del Menhir)
23 - Rotatoria di accesso al casello di Carrara

Adeguamento sottopassi/sovrapassi ferroviari e soppressione passaggi a livello

1 - Soppressione passaggio a livello e realizzazione di opere sostitutive. Pallerone
2 - Adeguamenti sottopassi ferroviari. Sottopasso ferroviario Battilana
3 - Soppressione passaggio a livello e realizzazione di opere sostitutive. Soliera

Altri nodi di servizio alla mobilità

Aeroporto di interesse regionale del Cinquale

Elisuperfici

Porto commerciale di interesse nazionale di Carrara

Porto turistico/diportistico del Cinquale

Rete della mobilita' lenta e di fruizione del paesaggio

Ciclovie e piste ciclabili di livello regionale e provinciale
(comprendenti anche: Ciclovia Francigena, Ciclovia Tirrenica , Ciclovia Canale Lunense)

Ambiti per la localizzazione di nuove previsioni di mobilità lenta

- nuove previsioni ciclabili e relativi corridoi di salvaguardia

- rete ferroviaria dismessa (riconversione) e relativi corridoi di salvaguardia

Antiche percorrenze ed itinerari di interesse storico documentale

Ricognizione dei principali itinerari pedonali (Rete escursionistica regionale)

Ippovie di interesse regionale e provinciale

Contesti integrati per la valorizzazione dei paesaggi locali (Progetti di Paesaggio)

Qualificazione e fruizione del bacino del Fiume Magra e dei paesaggi della Lunigiana (A)
Qualificazione e fruizione del litorale marinoe la fascia costiera e dei paesaggi del mare (B)
Qualificazione e fruizione delle Alpi Apuane e dei paesaggi del marmo (C)

N

Elaborazione del dato su ctr 1:10.000
Stampa in riduzione della scala 1:55.000

Provincia di Massa - Carrara

PTC

Variante generale
di conformazione
al PIT/PPR e alla LR 65/2014

Quadro Propositivo

STRATEGIA DELLO SVILUPPO

QP.8 ASSETTO DEL TERRITORIO. INFRASTRUTTURE E RETE DELLA MOBILITA' E DELL'ACCESSIBILITA'

adozione

Determinazioni del piano regionale integrato della mobilità (PRIIM) - cartografie di sintesi

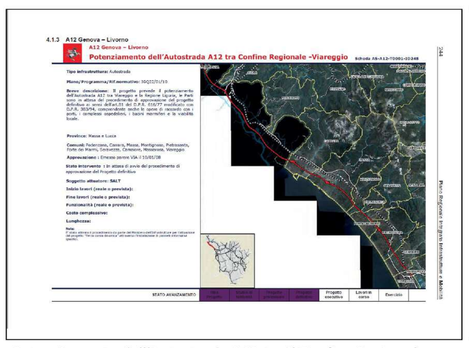

Potenziamento dell'Autostrada A12 tra il Confine Regionale e Viareggio

SR445 della Garfagnana. Variante di Santa Chiara

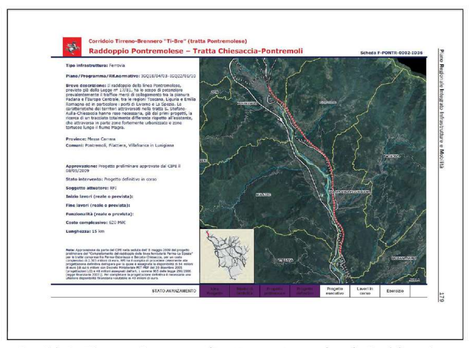

Corridoio Tirreno-Brennero (tratta pontremolese). Raddoppio Pontremolese - tratta Chiesaccia - Pontremoli

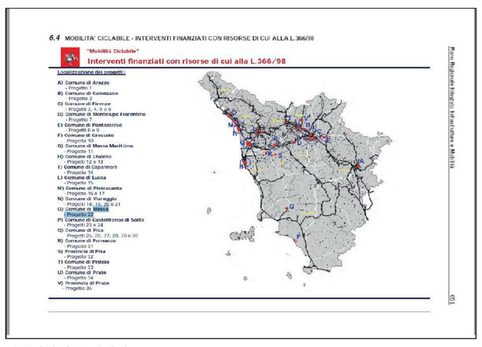

Mobilità Ciclabile
Interventi finanziati nel comune di Massa, progetto 22

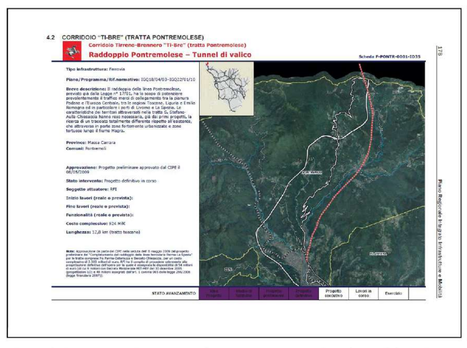

Corridoio Tirreno-Brennero (tratta pontremolese). Raddoppio Pontremolese - tunnel di valico

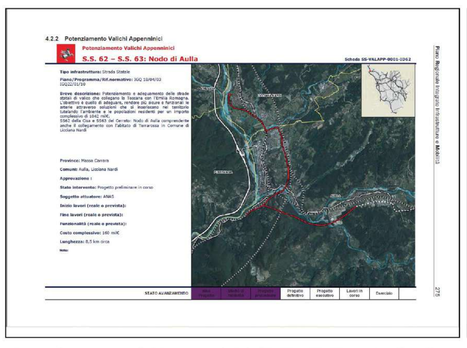

Potenziamento valichi appenninici. SS 62 - SS 63 nodo di Aulla

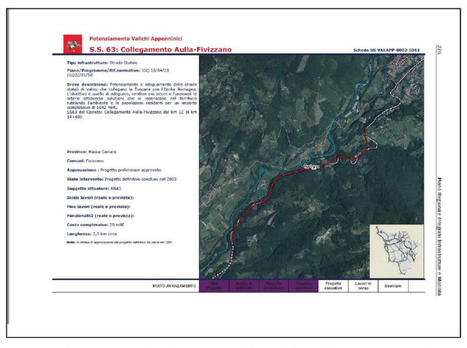

Potenziamento valichi appenninici. SS 63 collegamento Aulla - Fivizzano

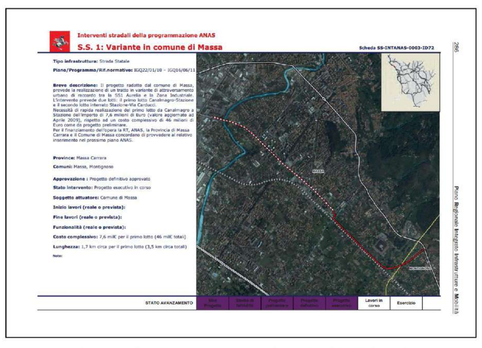

Interventi stradali della programmazione ANAS. SS1 variante comune di Massa