







Elaborazione dei dati su cr. 1:10.000
 Stampa in riduzione della scala 1:25.000
 BASI CARTOGRAFICHE:
 - Massimo Carta Tecnica Regionale Toscana 10k (servizio download geospaziale Regione Toscana)
 - IGM 100.000 (servizio vms Ministero dell'Ambiente http://vms.pon.minambiente.it/ogc/imap/ims_ogc/wms_v1_3/raster/IGM_100000.map)



Provincia di Massa-Carrara

PTC

Variante generale
 di conformazione
 al PIT/PPR e alla LR 65/2014


Quadro Conoscitivo
QC.13 RICOGNIZIONE DEL PATRIMONIO TERRITORIALE PROVINCIALE

(Modificata in esito alle contraddizioni alle osservazioni, al "Parere motivato" in materia di VAS) e alla Conferenza Paesaggistica

Legenda

STRUTTURE E COMPONENTI IDROGEOMORFOLOGICI

ELEMENTI GEOMORFOLOGICI

Principali vette e cuneali in emergenza paesaggistica

• Vette
 • Geoliti puntuali
 • Spigoli sommitari e vette

ELEMENTI IDROGRAFICI

• Mare
 • Fiumi principali e portanze idrologiche dei fiumi principali
 • Retico-idrografico regionale (DGR 2021)

• Laghi, lagune e specchi d'acqua artificiali e naturali
 • Geoliti puntuali (arco naturale piccolo isolato, bocca della nave, canali)
 • Sorgenti termali
 • Sorgenti capitate e non capitate
 • Casce di espansione e lambizione

ELEMENTI GEMMOTERMOLOGICI

• Giacimenti del PTC
 • Giacimenti potenziali del PTC
 • Siti di dissesto materiali ornamentali storici (MOS)

ELEMENTI DI DEGRADO GEODESICO

• Barche esterne (Aree contigue di casa)
 • Radure esterne industriali (Massa-Carrara)
 • Tracce antiche abbandonate (sottintese - terre)

STRUTTURE E COMPONENTI ECOSISTEMICHE

AREE INDEBOLITE E CORE VEGETAZIONE RALTA

• Piani, falde e affioramenti rocciosi
 • Pascoli naturali e graterie
 • Vegetazione rada, singolare e originaria
 • Vegetazione arborea e in evoluzione
 • Vegetazione sclerofilla

BOSCHI E FORESTE

• Boschi a prevalenza di latifoglie
 • Boschi a prevalenza di conifere
 • Boschi misti di conifere e latifoglie

ALTRE AREE CON FUNZIONI ECOSISTEMICHE

• Vegetazione sparsa e ambienti vegetali prealpini
 • Prati e zone intermedie

ELEMENTI PUNTUALI DI RICHIEDENZA NATURALISTICA

• Entità vegetali, biotipi ed emergenze floristiche
 • Fitocroni

STRUTTURE E COMPONENTI ANTROPICHE

INSEDIAMENTI STORICI

• Centri urbani e nuclei di antica formazione
 • Agglomerati di impianto storico
 • Alloggi e casali
 • Edificio isolato o spazio di impianto storico

BENI ARCHITETTONICI E STORICO CULTURALI

• Aree e immobili con vincolo storico (ex art. 10 del codice)
 • Architetture con funzioni difensive e militari
 • Architetture religiose e luoghi della fede
 • Opifici e architetture preindustriali
 • Siti e ritrovamenti archeologici (statue stele)
 • Colonne marine
 • Giardini storici, pinete e parchi di interesse ambientale

INSEDIAMENTI DI RICETTA E FORMAZIONE

• Insediamenti a prevalente funzione residenziale o mista
 • Insediamenti a prevalente funzione produttiva
 • Siti di dissesto materiali ornamentali storici (MOS)
 • Parchi urbani, aree a verde, ricreative e ludico-sportive
 • Aree estrattive

ATTREZZATURE E SERVIZI DI INTERESSE PROVINCIALE E AREE VISTA

• Poli, servizi e attrezzature socio-sanitarie e ospedaliere
 • Servizi e attrezzature istituzionali e di interesse generale
 • Poli, servizi e attrezzature culturali e museali
 • Servizi e attrezzature espositive e ludico-ricreative
 • Servizi e attrezzature per la formazione e l'istruzione
 • Servizi e attrezzature per la attività di protezione civile

RETE INFRASTRUTTURALE E DELLA MOBILITÀ

• Autostrade, cavalli e altri servizi autostradali
 • Viabilità e strade principali (statali, regionali e provinciali)

• Reti ferroviarie, stazioni e fermate ferroviarie
 • Ferrovie
 • Stazioni
 • Piani (turistici e commerciali) e approdi marittimi
 • Aeroporti, aereoportelli, eliportelli

RETE DELLA MOBILITÀ: LENTA

• Rete ciclopedonale ed escursionistica regionale e provinciale
 • Anelli percorrenze
 • Viti di lizza centrale di attraversamento
 • Impianti di risalita a fune
 • Rete ferroviaria disonata

STRUTTURE E COMPONENTI AGROFORESTALI

COLTURE TRADIZIONALI

• Castagneti da frutto
 • Frutteti
 • Oliveti e vigneti

ALTRE COLTURE AGRARIE

• Seminativi irrigui e non irrigui
 • Colture intensive e specializzate (Vivali, Colture in serra, ecc.)
 • Altre colture arboree
 • Prati stabili
 • Aree agricole in transizione (agropastorali) e colture permanenti

ELEMENTI PASSEGGERO AGRARIO

• Sistemi culturali e partecellari complessi


AREE E CONTESTI DI PRODUZIONE TIPICA

• Strada del vino dei Colli del Carda

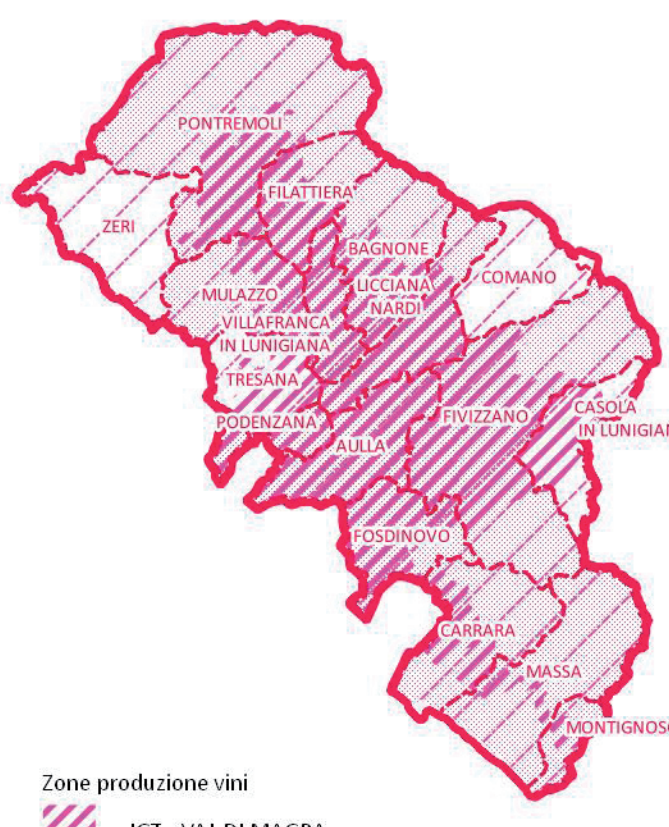
ZONE PRODUZIONE VINI

• DOC - Carida dei Colli Apuani
 • DOC - Colli di Luni


AREE E CONTESTI DI PRODUZIONE TIPICA




Zone di produzione dei vini
 DOC - CARIDA DEI COLLI APUANI



Zone produzione vini
 RGT - VAL DI BARRAGA



Zone di produzione dei vini
 DOC - COLLI DI LUNI



Zone produzione vini
 RGT - COSTA TOSCARA