




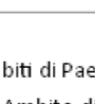


Elaborazione dei dati su cfr 1:10.000
 Stampa in riduzione della scala 1:55.000
 BASI CARTOGRAFICHE:
 - Maschio Carta Tecnica Regionale Toscana 10k (servizio download geospaziale Regione Toscana)
 - IGM 100.000 (servizio wms Ministero dell'Ambiente http://wms.pcu.minambiente.it/gec/Imap/mc_ogc/WMS_v1.3/raster/IGM_100000.map)







 Provincia di Massa - Carrara
PTC
 Variante generale
 di conformazione
 al PIT/PPR e alla LR 65/2014


 Quadro Propositivo
 STATUTO DEL TERRITORIO
**QP.4 AMBITI DI PAESAGGIO, SISTEMI E SUB-SISTEMI
 TERRITORIALI DI PAESAGGIO**
*(Modificata in esito alle controdeduzioni alle osservazioni, al "Parere motivato" in
 materia di VAS) e alla Conferenza Paesaggistica*

Legenda

 Linee amministrative
 Ambiti di Paesaggio del PIR/PPR sistemi territoriali del PTC
 Ambiti di paesaggio n.1 Lunigiana sistemi territoriali della Lunigiana
 Ambiti di paesaggio n.2 Versilia e Costa Apuana sistemi territoriali della Costa Apuana

SUB SISTEMI TERRITORIALI DI PAESAGGIO DEL PTC

 Sub-sistemi di pianura (Sp) - Fondovalle sistema - Sp.1 - Pianura costiera - Sp.2	 Sub-ambiti collinari (Sc) - Zaresio - Sc.0 - Conca di Pontremoli - Sc.1 - Riva della Magra - Sc.2 - Riva sinistra Magra - Sc.3 - Valle del Bardone e del Lucido - Sc.4 - Colline costiere - Sc.5	 Sub-ambiti montani e diversi (Sr) - Appennino Tosco-Ligure - Sr.1 - Dorsali Appennino Tosco-Ligure - Sr.2 - Appennino Tosco Emiliano - Sr.3 - Dorsali Appennino Tosco Emiliano - Sr.4 - Versanti Orientali delle dorsali Appennino Tosco Emiliano - Sr.5 - Alpi Apuane - Sr.6 - Aree pedemontane delle Alpi Apuane - Sr.7	 Sub-ambiti delle aree rurali (Sf) - Bacino idrografico del Fiume e Magra - Sf.1 - Bacino idrografico del Fiume e Frigido - Sf.2 - Bacino idrografico del Fiume e Carrara - Sf.3 - Bacino idrografico del Fiume e Versilia - Sf.4	 Sub-ambiti litoranei e costieri (Sl) - da face torrente Pamigola a face Buio e Frigido - Sl.1 - da face Buio e Frigido a confine provinciale con Lucca - Sl.2
---	--	--	--	---

