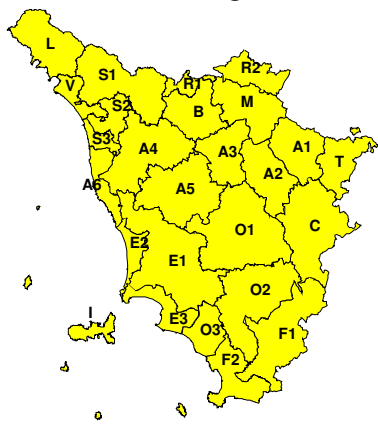
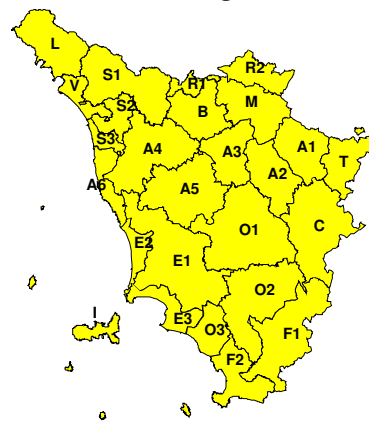


**BOLLETTINO DI VALUTAZIONE DELLE CRITICITA'**Emissione di **Mercoledì, 01 Luglio 2026**, ore 13.11**Mercoledì, 01 Luglio 2026****Giovedì, 02 Luglio 2026****AREE INTERESSATE:**

- | | | |
|-------------------------|-----------------------------|-------------------------|
| □ A1-Arno-Casentino | □ E2-Etruria-Costa Nord | □ O3-Ombr. Gr-Costa |
| □ A2-Arno-Valdarno Sup. | □ E3-Etruria-Costa Sud | □ R1-Reno |
| □ A3-Arno-Firenze | □ F1-Fiora e Alb. | □ R2-Romagna-Toscana |
| □ A4-Valdarno Inf. | □ F2-Fiora e Alb.-Costa e G | □ S1-Serchio-Garf.-Lima |
| □ A5-Valdelsa-Valdera | □ I-Isole | □ S2-Serchio-Lucca |
| □ A6-Arno-Costa | □ L-Lunigiana | □ S3-Serchio-Costa |
| □ B-Bisenzio e Ombr. Pt | □ M-Mugello-Val di Sieve | □ T-Valtiberina |
| □ C-Valdichiana | □ O1-Ombr. Gr-Alto | □ V-Versilia |
| □ E1-Etruria | □ O2-Ombr. Gr-Medio | |

Legenda criticità: VERDE, □ GIALLO, ○ ARANCIONE, ▲ ROSSO

PROVINCE INTERESSATE: AREZZO, FIRENZE, GROSSETO, LIVORNO, LUCCA, MASSA-CARRARA, PISA, PISTOIA, PRATO, SIENA

FENOMENI PREVISTI

Transito di una rapida perturbazione con temporali sparsi.

PIOGGIA: oggi, mercoledì, peggioramento dal pomeriggio con precipitazioni sparse a prevalente carattere temporalesco inizialmente sui rilievi, poi in serata anche sulla costa e zone interne; cumulati medi non significativi e massimi puntuali fino a 40-50 mm (possibili anche in un'ora). Domani, giovedì, nella notte precipitazioni a prevalente carattere temporalesco sulle zone interne in trasferimento alla costa e zone meridionali nel corso della mattinata; cumulati medi fino a 10-20 mm sulle zone interne, puntuali fino a 50-80 mm, con intensità oraria 30-50 mm. Fenomeni localmente anche di forte intensità.

TEMPORALI: oggi, mercoledì, dal pomeriggio, possibilità di temporali sui rilievi settentrionali, in serata sulle zone di nord-ovest (inclusa la costa) e movimento verso le zone interne sulle zone interne. Domani, giovedì, rovesci o temporali sparsi sulle zone interne nella notte in trasferimento alla costa e zone centro-meridionali nel corso della giornata. Fenomeni localmente anche di forte intensità, con colpi di vento e grandinate.

DESCRIZIONE DELLE CRITICITÀ PREVISTE:

Sulla base delle previsioni meteorologiche odierne e delle valutazioni dei possibili effetti al suolo effettuate, si prefigurano i seguenti scenari di criticità:



ZONE DI ALLERTA	RISCHIO	TEMPI	CRITICITA'
A1, A2, A3, A4, A5 A6, B, C, E1, F1 L, M, O1, O2, R1 R2, S1, S2, S3, T V	TEMPORALI FORTI CON RISCHIO IDROGEOLOGIC O-IDRAULICO RETICOLO MINORE	in corso fino alle ore 23.59 Giovedì, 02 Luglio 2026	GIALLO
E2, E3, F2, I, O3	TEMPORALI FORTI CON RISCHIO IDROGEOLOGIC O-IDRAULICO RETICOLO MINORE	dalle ore 21.00 Mercoledì, 01 Luglio 2026 alle ore 23.59 Giovedì, 02 Luglio 2026	GIALLO

DESCRIZIONE DEGLI SCENARI DI EVENTO PREVISTI**TEMPORALI FORTI CON RISCHIO IDROGEOLOGICO-IDRAULICO RETICOLO MINORE**

Criticità Giallo: In uno scenario caratterizzato da elevata incertezza previsionale, saranno possibili fenomeni intensi occasionalmente pericolosi per l'incolumità delle persone e in grado di causare disagi e danni a carattere locale. Saranno possibili gli effetti riconducibili al rischio **idrogeologico-idraulico reticolo minore**, che potrebbero verificarsi in maniera repentina ed improvvisa.

A causa delle violente raffiche di **vento**, saranno possibili ulteriori effetti tra cui ad esempio, rottura di rami e/o caduta di alberi, caduta di tegole, danni alle strutture provvisorie e/o agli edifici, abbattimento di pali, segnaletica e impalcature, trasporto di materiale, disagi e/o interruzione della viabilità e danneggiamenti alle reti di distribuzione di servizi (tra cui telefonia ed elettricità) con conseguenti interruzioni.

Nel caso in cui si verificano **grandinate** saranno inoltre possibili danni alle colture agricole, alle coperture degli edifici e agli automezzi.

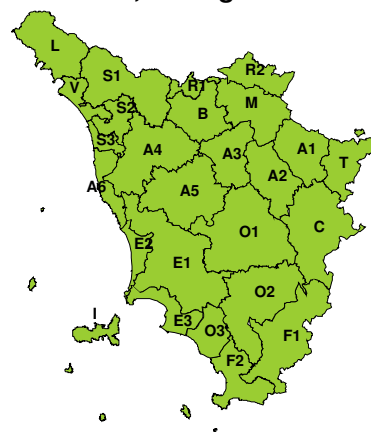
Infine a causa delle **fulminazioni** saranno possibili danneggiamenti agli edifici, alberi e alle reti di distribuzione di servizi (tra cui telefonia ed elettricità) e eventualmente l'innescio di incendi in aree boschive.

RISCHIO IDROGEOLOGICO-IDRAULICO RETICOLO MINORE

Mercoledì, 01 Luglio 2026



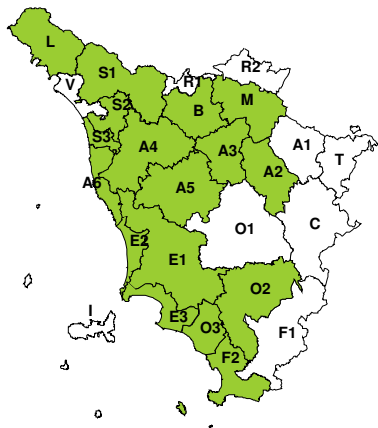
Giovedì, 02 Luglio 2026



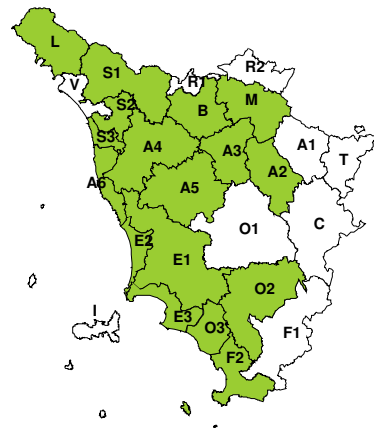


RISCHIO IDRAULICO RETICOLO PRINCIPALE

Mercoledì, 01 Luglio 2026

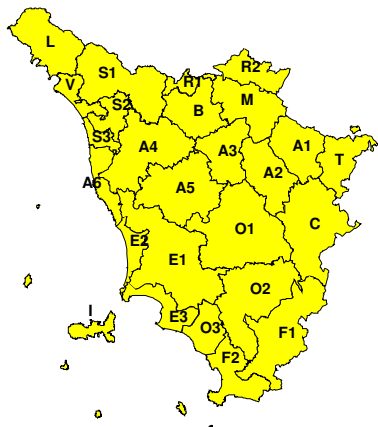


Giovedì, 02 Luglio 2026

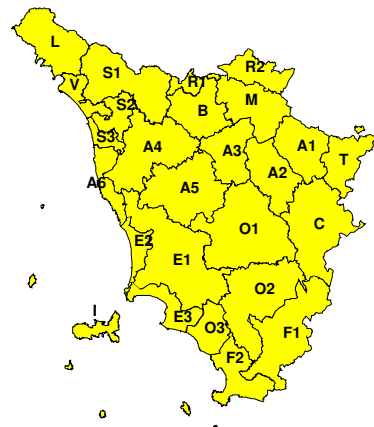


TEMPORALI FORTI CON RISCHIO IDROGEOLOGICO-IDRAULICO RETICOLO MINORE

Mercoledì, 01 Luglio 2026

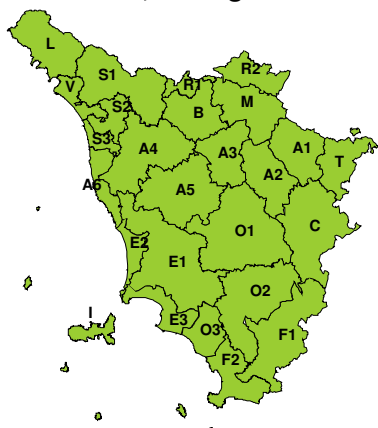


Giovedì, 02 Luglio 2026



RISCHIO VENTO

Mercoledì, 01 Luglio 2026



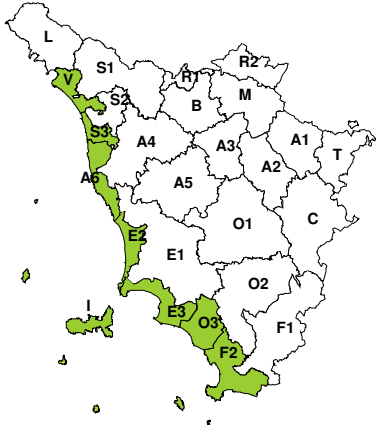
Giovedì, 02 Luglio 2026





RISCHIO MAREGGIATE

Mercoledì, 01 Luglio 2026

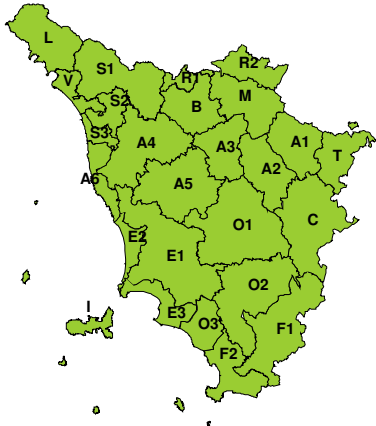


Giovedì, 02 Luglio 2026

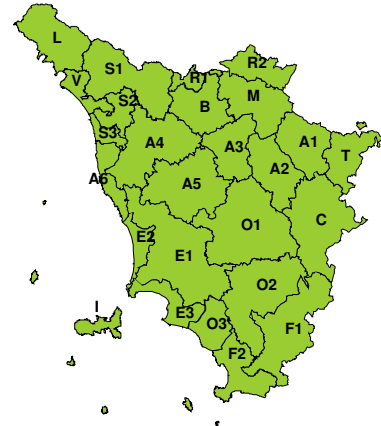


RISCHIO NEVE

Mercoledì, 01 Luglio 2026

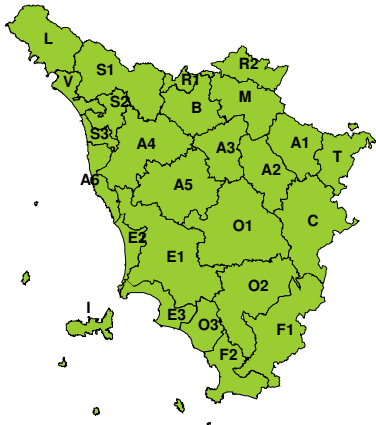


Giovedì, 02 Luglio 2026



RISCHIO GHIACCIO

Mercoledì, 01 Luglio 2026



Giovedì, 02 Luglio 2026

